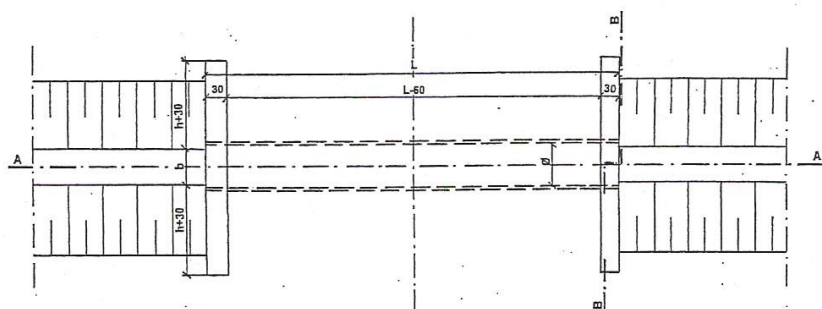


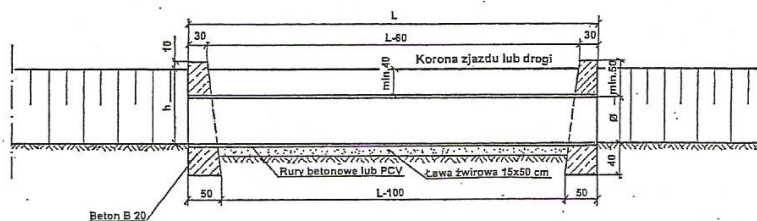
PRZEPUST DROGOWY

SKALA 1 : 100

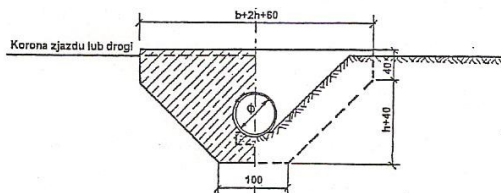
RZUT Z GÓRY



PRZĘKRÓJ A - A



PRZĘKRÓJ B - B



Temat :	Odbudowa drogi gminnej nr 109797D Radzimów Gómy –Biema zniszczonej w wyniku nawałnych opadów i powodzi w 2010 r. - dł. 1,765 km	Branża : drogowa
Obiekt :	Droga gminna nr 109797D – Radzimów Gómy –Biema Obręb Radzimów Gómy – dz. nr 654, 735, 667/3, 813 Obręb Biema – dz. nr 198	Stadium : Kosztorys ofertowy
Tytuł rysunku :	Przepust drogowy	Skala : 1 : 100
Inwestor :	Gmina Sulików	Nr rys. 5
Projektant :	inż. JAN ALEKSANDROWICZ Nr upr. 1930/88 Nr ew. DOŚWM/0132/01	Data : VIII 2011 r.